

ENSAGA:

ÁREA CIENCIAS SOCIALES

GRADO: SEXTO: A-B-C                      TURNO: TARDE

DOCENTE: PELLICIOTTI MARIELA FLORENCIA.

¡Hola familia!

Nos encontramos otra vez para seguir aprendiendo juntos sobre este tema tan importante en el cual se encuentran enmarcado dentro de los Derechos Humanos.

Como vimos, servicios, transporte, salud, educación, vivienda, recreación, alimentos, son necesidades a las que llamamos básicas.

EJE: LAS SOCIEDADES Y LOS ESPACIOS GEOGRÁFICOS.

CONTENIDOS:

Conocimiento de la composición y la dinámica demográfica de la población argentina, a través del análisis de distintos indicadores demográficos (fuentes censales, periodísticas, testimoniales, entre otras).

CIUDADANÍA Y PARTICIPACIÓN:

EJE: PARTICIPACIÓN

CONTENIDO:

Aproximación al conocimiento de derechos, deberes y garantías constitucionales.

CAPACIDADES:

- Analiza la organización de los espacios geográficos teniendo en cuenta las formas de organización a diferentes escalas (provincial, nacional y latinoamericana).
- Se interesa por las necesidades y problemas de la sociedad.
- Afianza destrezas y habilidades para el uso, lectura e interpretación de diversos materiales cartográficos.
- Registra y comunica los resultados de las indagaciones, utilizando distintos soportes.

BIBLIOGRAFÍA: Biciencias 6 Santillana. Portal Seguimos Educando-Educar.

FECHA: 20-04-2020 AL 31-04-2020.

## LA POBLACIÓN Y SUS NECESIDADES:

Para saber cómo vive la población de un lugar, de una región, provincia o país, se realizan distintos estudios. Conocer algunos datos puede servir para tomar decisiones, como hacemos nosotros.

Por distintos motivos, la población de una localidad o de un barrio puede tener algunas de sus necesidades básicas sin cubrir. Y para poder hacer estudios elaboran preguntas que se realizan del mismo modo a muchas personas, grupos u hogares.

## UN GRAN DESAFÍO:

Un modo de conocer la situación de las personas en un determinado espacio es preguntándoles si tienen satisfechas algunas necesidades.

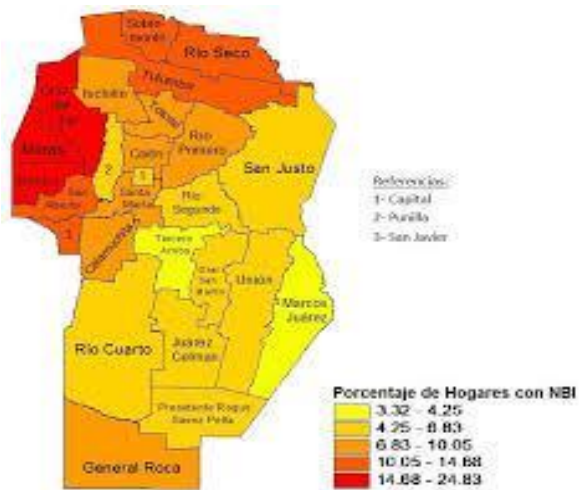
A esas necesidades se les da el nombre de “necesidades básicas” NBS y se usa una sigla para identificarlas: NBI (que significa “Necesidades Básicas Insatisfechas”)

Se dice que un hogar tiene Necesidades Básicas Insatisfechas cuando no tiene acceso a las condiciones y servicios mínimos e indispensables para vivir dignamente.

## ANÁLISIS DE DATOS.

Este mapa indica, por departamento, la cantidad de hogares con NBI en relación con el total de hogares.

Observar el mapa con atención. Verás que los departamentos están pintados de distintos colores, aunque se utiliza una escala de la misma gama.



Fuente: Argentina. Ministerio de Economía y Finanzas Públicas de la Nación (2014)

Cada variación de color señala un dato:

1. Amarillo claro (muy bajo número de hogares con NBI).
2. Amarillo oscuro (bajo número de hogares con NBI).
3. Naranja claro (alto número de hogares con NBI).
4. Naranja oscuro (muy alto número de hogares con NBI).
5. Rojo (extremadamente alto número de hogares con NBI).

Los especialistas realizan un cálculo complicado, pero podemos simplificarlo diciendo que el amarillo suave indica que la cantidad de hogares con NBI es menor, mientras que el máximo está señalado con el color rojo.

Entre ellos se establece una escala que va subiendo en tonalidad.

#### I- ACTIVIDADES:

- Identificar el departamento donde vivís.

¿De qué color está pintado? ¿En qué lugar de la escala se encuentra?

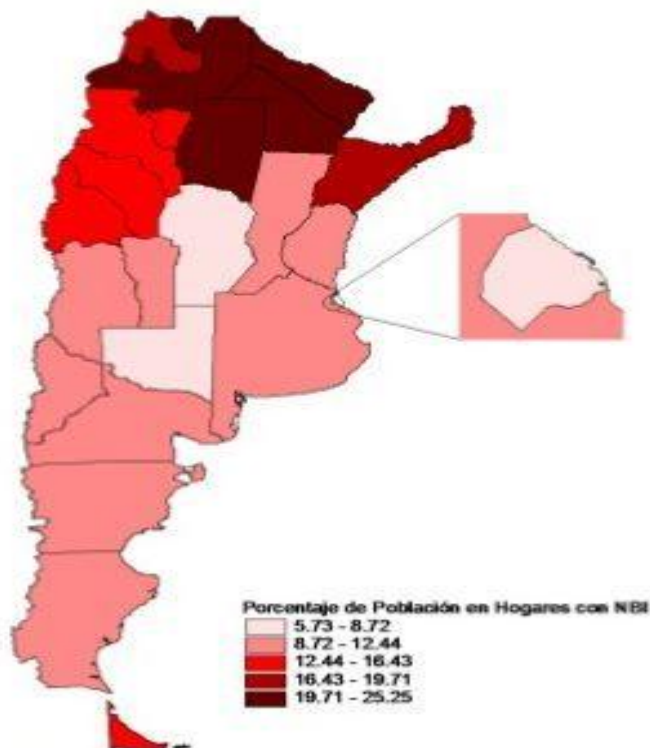
- Observar los departamentos que lo circundan: ¿cómo se encuentran en la escala de colores?



II- PARA RESPONDER EN TU CARPETA:

- ¿En qué zona está la mayor concentración de hospitales? ¿Hay alguna zona donde los hospitales estén muy alejados?
- Identificar el o los hospitales que se encuentren cerca de la zona donde está tu casa
- ¿Hay otros hospitales cercanos?

TOTAL PAÍS POBLACIÓN CON NBI POR PROVINCIA AÑO 2010



Fuente: INDEC Censo 2010.

RESPONDER:

Observar el mapa y la variación de colores para responder esta pregunta.

¿Cómo se encuentra nuestra provincia en este mapa según el resto del país?

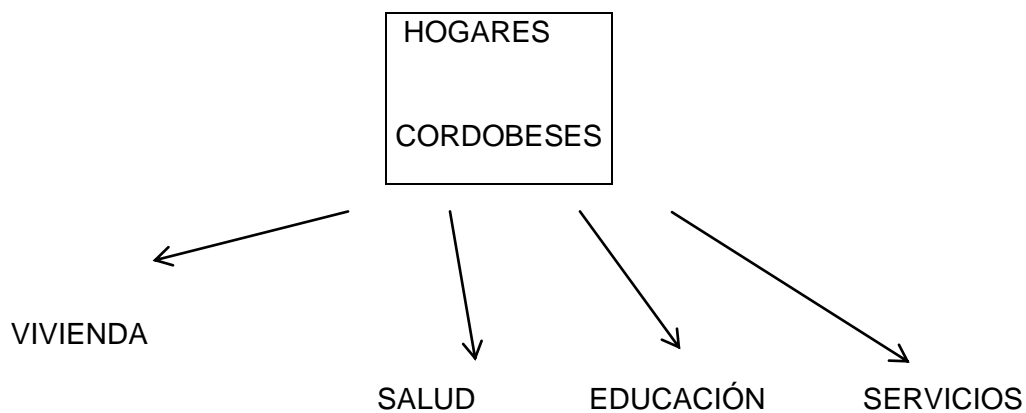
El organismo que se encarga de estos estudios se llama INDEC y significa Instituto Nacional de Estadística y Censos. Elaboran encuestas con preguntas que hacen en los hogares cada cierto tiempo.

### III- ACTIVIDAD FINAL:

#### ELABORAMOS UNA ENCUESTA.

En este grafico escribir una pregunta que realizarías para saber el NBI en Córdoba.

ATENCIÓN: Cada una de estas preguntas se convertiría en tus indicadores para conocer la situación actual.



A PARTIR DE ESTA ACTIVIDAD SE DEBE ENVIAR UNA FOTO PARA CONOCER TUS PROPUESTAS Y REFLEXIONES.